

サイクリングマップをポケットに五條をサイクリング

五條市サイクリングフォトラリー 開催要項

サイクリングマップをポケットに五條をサイクリング！

「調べる」「探す」「見つける」「写す」「食べる」自転車で乗って五條市を再発見してください。

五條市は、古くより五つの街道が交わる交通の要衝であるとともに、道だけでなく、人や文化の交わりも生まれる町でした。金剛、吉野、高野の真ん中に位置し、奈良、伊勢、大阪、和歌山、高野、熊野、十津川などにつながる各街道を通る道に、五條市では五つのサイクリングロードを設定しました。

●概要／五條市内に5つのコースを設定いたします。だれでも自転車で走れる初級コース1つ、ちょっと頑張れば自転車でも走れる中級コース3つ、そしてハード上級コース1つ。全て五條市観光交流センターを起点としてスタートするコースとしています。この5つのサイクリングコースのどれかを選んで走ってください。1日で走る必要はありません。期間中であれば何日かかっても結構です。また1日で何コース走っても結構です。

各コース上に5つのフォトポイントを設け、参加者には申込時に登録した自分の自転車が一緒に写っている写真を撮って来て下さい。これがここに行った証拠となります。5つのポイントは五條の魅力ある場所を設定しています。こんな場所があったのかと思わせる場所もあります。その写真を帰宅後にホームページにお送りください。写真のチェックが完了しましたら完走となります。完走の写真はホームページに掲載し、完走者全員に完走賞の商品をプレゼントいたします。また全コース完走した方には先着25名様にオリジナルサイクリングジャージをプレゼントいたします。プレゼントは全て郵送となります。

●主催／五條市

●運営／特定非営利活動法人スポーツサイクリングFABU project

●開催期間／2019年11月1日(金)～2019年11月30日(土)

出発式11月2日(土)9:00 五條市観光交流センター

●実施コース／五條市観光交流センタースタート→指定5コース→五條市観光交流センターゴール

●参加資格／

- ・自己責任で時間内に完走が可能な方。
- ・走行コース・ルール・交通規則・マナーを遵守できる方。
- ・各自で整備された公道を走ることができる自転車で参加可能な方。

●参加料／無料

●申し込み／ホームページ、FAX、五條市観光交流センター

●申し込み期間／2019年8月30日(木)から2019年11月30日(土)

●使用する自転車の形状／

道路交通法および関係法、奈良県条例で公道の走行が認められている自転車。

スタート時に自転車チェックをいたします。上記条件以外の認められない自転車を発見した場合はスタートできません。

●走行ルールについて／

右折は2段右折を必ず励行。

左側縦一列走行を守る。5人以上の縦列走行はしない。

その他交通ルールの厳守をお願いします。

走行中はヘルメットの着用を推奨(13歳未満必須)

●申込書の提出／

各申込場所にて申込用紙(用紙またはホームページエントリー)に必要事項を記入し提出。

●マップ受け取り及びスタート受付／

五條市観光交流センターにて申込用紙と引き換えにマップとフォトポイント指定用紙をもらいスタート。

注意) 五條市観光交流センターは水曜日が休館日ですのでご注意ください。

●駐車場について／五條市観光交流センター裏の指定の駐車場をご利用ください。要項最後に記載

●手荷物預りについて／預かり無し

●スタート受付／五條市観光交流センター(休館日 水曜日)

申込用紙と引き換えにマップとフォトポイント指定用紙をもらう。

●フォトポイント／

指定5コースの内どのコースを回っても構いません。フォトラリーマップに指定された5つのフォトポイントで自転車をに入れて写真を撮ってきてください。指定された場所で、かつ申込時に登録した自転車が一緒に写っている写真でないと認められません。5つのフォトポイントを周り五條市観光交流センターに戻りますと完走となります。完走者には商品を送ります(後述)。1日に何コース回っても構いません。また一つのコースを何日かかって回っても構いません。

●フォト報告／

フォトポイントで撮ってきた写真は、後日大会事務局にメールまたはSNSにて送信してください。登録ニックネームで結構です。

●完走確認／

送られてきました写真を大会本部にて確認いたします。全て認められた参加者の写真はホームページにて紹介し、1コース完走できたことが確認できた参加者へは完走賞をプレゼント。

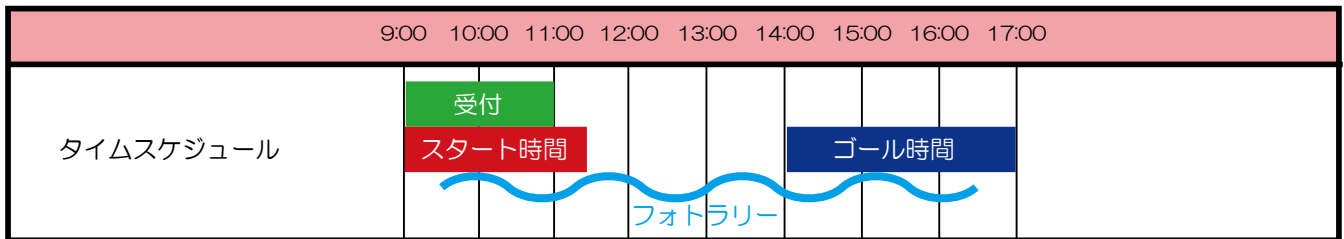
●完全完走／

5コースの25箇所全てのフォトポイントを完走した参加者には完全完走賞（サイクリングジャージ）をプレゼント。（ただし数量限定先着25名。）

●レンタルバイク／

ご希望の方にはE-bikeがレンタルできます。ホームページからのお申し込みのみです。エントリーの際にレンタル希望にチェックを入れてください。ご希望日にレンタルできない場合もありますのでご了承ください。ご自身が登録したスタート日の9時30分に五條市観光交流センターにご用意いたします。ecoモードで200km走行が可能です。レンタルには(保証料4000円、保険料1000円)と運転免許書または身分証のコピーが必要です。保証料は返却時返金します。返却はレンタル当日の17時まで五條市観光交流センターへお願いします。

●サイクリングフォトラリーが1日で終了せず複数日にまたがる場合は、参加者の判断で、前回終わった所から続きに走ってください。五條市観光交流センターからスタートする必要はありません。



五條市観光交流センターにて直接申し込みの場合

備え付けの申し込み用紙に記入し、サイクリングマップとフォトラリーマップの用紙を受け取りスタートしてください。

ホームページにてお申し込み場合

五條市観光交流センターに申し込み確認のメールの写しをお出してください。サイクリングマップとフォトラリーマップの用紙を受け取りスタートしてください。

サイクリングマップとフォトラリーマップは当日お渡します

フォトポイント	スタート時に受け取るフォトラリーマップに記載してあります。
協賛店舗での特典	サイクリングマップに記載の地元店舗で割引などの特典が受けられます。指定の店舗に行かれた際はサイクリングマップをご提示ください。

【参加同意事項】

- 参加者又は保護者（参加者が未成年の場合）は、本イベントへの参加を承諾し、本大会の開催要項に従うことに同意します。
- 傷病、事故、紛失等に対し、自己の責任においてイベントに参加します。
- イベント開催中に傷病が発生した場合、主催者の責任を問いません。
- イベント開催中の事故・傷病への補償はイベント側が加入した保険の範囲内であることを了承します。
- イベントに応じた機材、技術が無いと判断した場合は、イベントへの参加をお断りする場合があります。
- その他スタッフの指示を聞いていただけない方は、その場でイベントから除外させていただきます。
- 参加者の過失により、主催者とイベント関係施設・機材等に損害を与えた場合はその損害について弁償します。
- イベントに関連して自身が撮影した写真を主催者が自由に使用することを認めます。
- イベントは、雨天決行しますが、天候状況・地震・事故・疫病等による開催縮小・中止の決定は、主催者が判断することを承諾します。

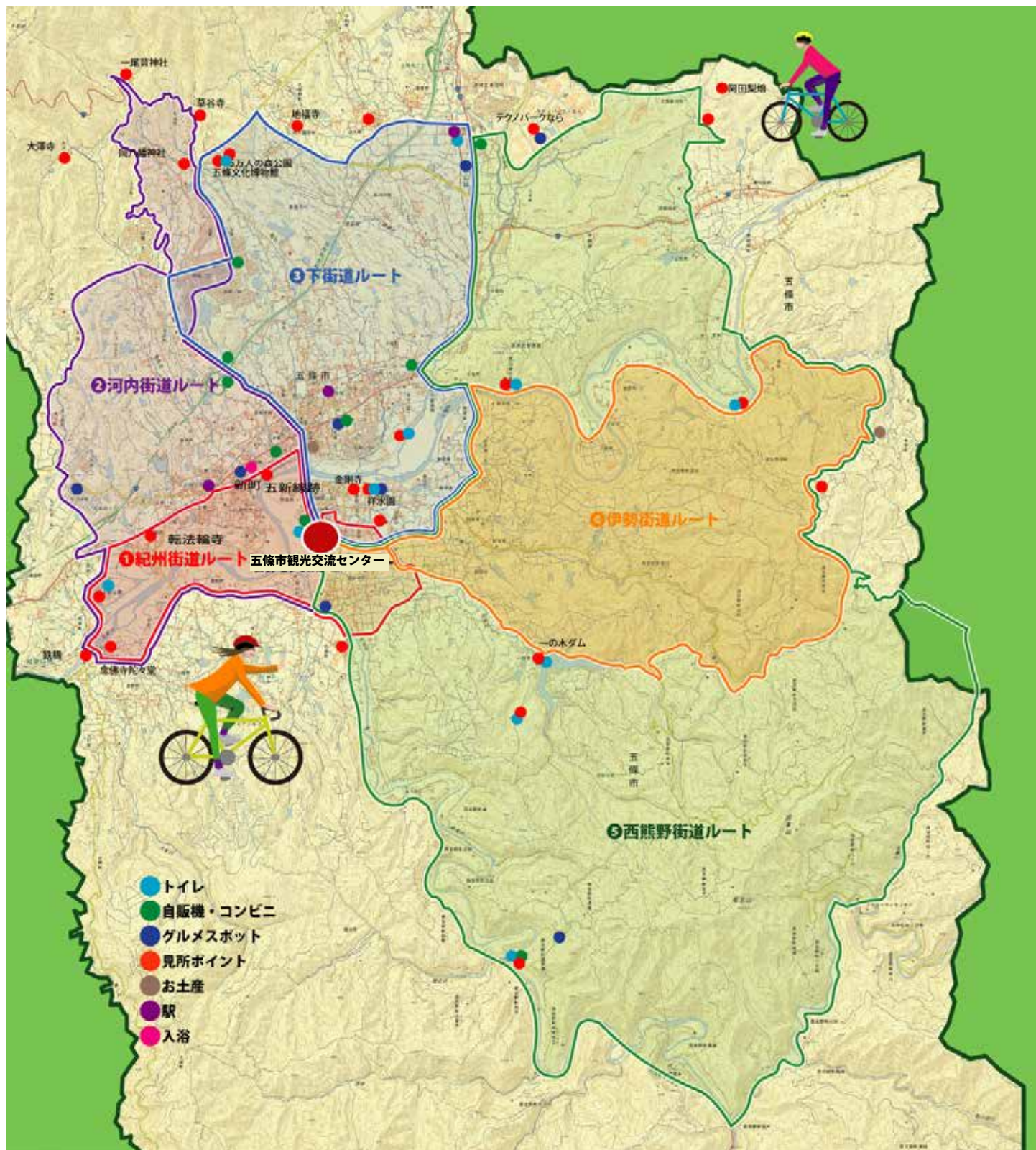
申し込み時にご記入いただきましたお名前・ご住所・生年月日などの個人情報（以下、個人情報）は、大会に関するご本人（もしくは保護者・代理人）へのご連絡、保険会社への保険申請のために使用いたします。

■契約する保険の保障内容

【傷害保険】（1名あたり）

死亡・後遺障害保険金額 500万円
 入院保険金日額 5000円
 通院保険金日額 2500円

※注意点／上記の内容は、状況により保障が適用出来ない場合があります。



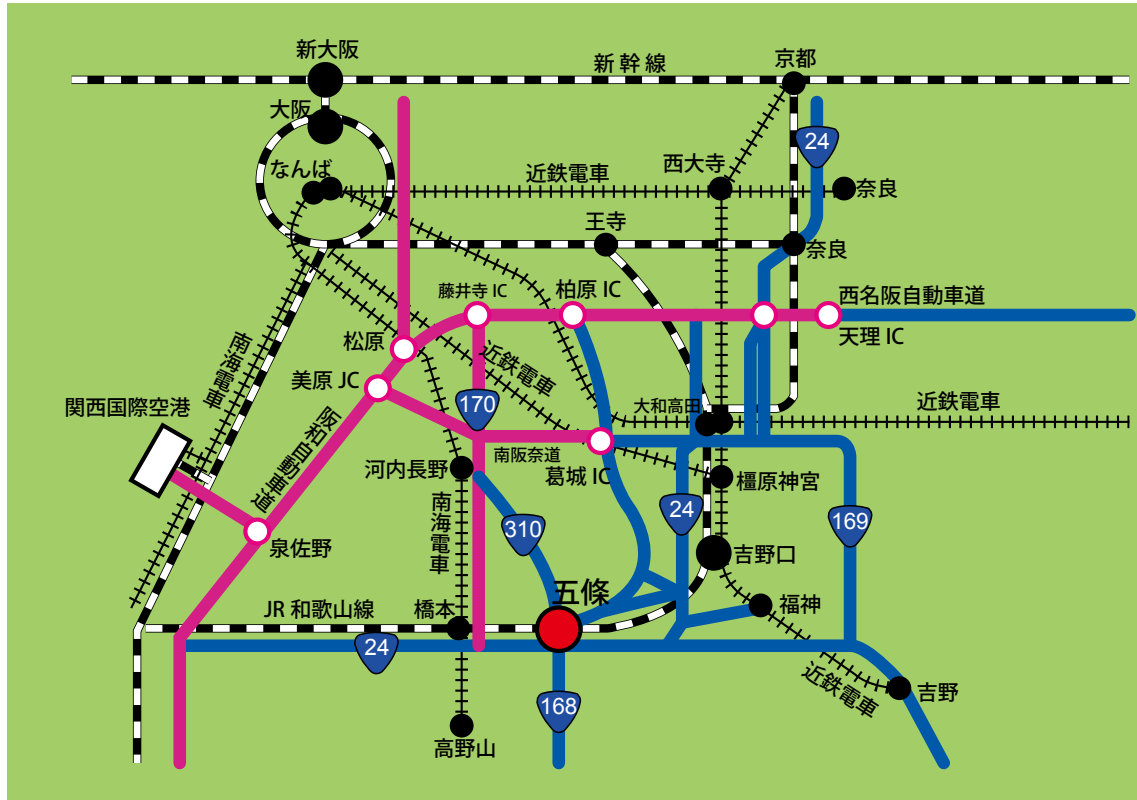
- ①紀州街道ルート／初心者向け
距離 12.1km 獲得標高 47m
- ②河内街道ルート／中上級者向け
距離 20.8km 獲得標高 349m
- ③下街道ルート／中級者向け
距離 14.7km 獲得標高 196m
- ④伊勢街道ルート／中級者向け
距離 22.4km 獲得標高 266m
- ⑤西熊野街道ルート／上級者向け
距離 40.8km 獲得標高 322m

詳細はサイクリングマップに記載

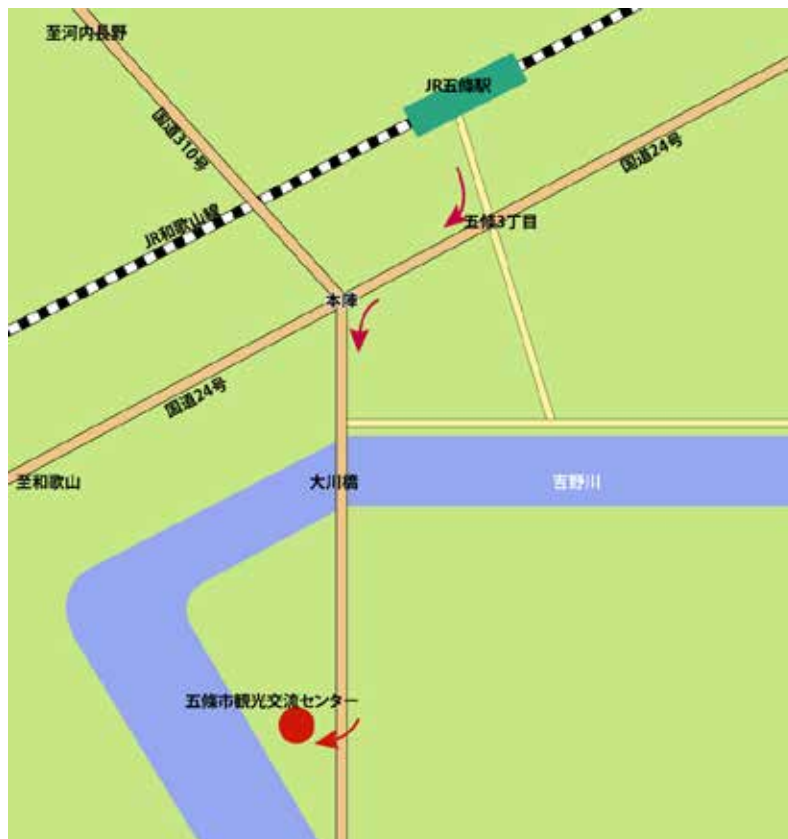
ホームページアドレス

<http://gojo-cycling.com>

五條市へのアクセスマップ



五條市観光交流センターへのアクセスマップ



◇お問い合わせ
 五條市企画政策課
 電話：0747-22-4001（内線 206）
 MAIL：kikaku@city.gojo.lg.jp
 平日 月～金：8:30 AM - 5:15 PM
 特定非営利活動法人スポーツサイクリング FABU project
 電話：0745-23-8822
 FAX：0745-22-8033
 MAIL：info@gojo-cycling.com
 月～金：9:00 AM - 5:00 PM
 土日：11:00 AM - 3:00 PM